




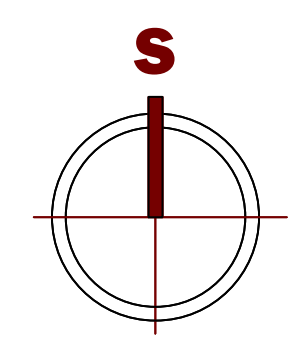


**LEGENDA:**

-  GRANICA OBUHVATA PLANA P = 553 ha
-  GRANICA GRADEVINSKOG ZEMLJIŠTA
-  AUTOBUSNI KOLODVOR
-  KAMIONSKI TERMINAL I PARKIRALIŠTE
-  RIJEČNO PUTNIČKO PRISTANIŠTE
-  SPORTSKA LUKA
-  MEĐUNARODNI CESTOVNI GRANIČNI PRIJELAZ
-  BENZINSKA POSTAJA
-  UREĐAJ ZA PREČIŠĆAVANJE OTPADNIH VODA
-  MJERNO-REDUKCIJSKA STANICA ZA DISTRIBUCIJU PLINA
-  TELEKOMUNIKACIONI CENTAR ORAŠJE
-  UDALJENI PRETPLATNIČKI STUPANJ

POSTOJEĆE    PLANIRANO

-   KABLOVSKA TELEKOMUNIK. MREŽA
-   MEĐUMJESNI OPTIČKI KABL



**IZMJENA I DOPUNA  
URBANISTIČKOG PLANA  
ORAŠJE  
TELEKOMUNIKACIJE**